



Жер участогун мөөнөтсүз  
(мөөнөтү көрсөтүлбөгөн)  
пайдалануу укугу жөнүндө  
МАМЛЕКЕТТИК АКТ

ГОСУДАРСТВЕННЫЙ АКТ  
о праве бессрочного  
(без указания срока)  
пользования земельным участком

СЕРИЯСЫ  
СЕРИЯ

Б № 013499

УШУЛ АКТ ПЛАНДА ЖАНА ЭКСПЛИКАЦИЯДА КӨРСӨТҮЛГӨН, ТӨМӨНКҮ  
ЖҒР УЧАСТОГУ (НА) 2011 - ЖЫЛДЫН декабрь АЙЫНЫН  
"14" ДЕГИ (ДАГЫ) № 223-т

Майлуу-Суу шаарынын мэриясынын

(ыйгарым укуктуу мамлекеттик органдын аталышы жана пайдаланууга укук берүүчү документ)

Токтомуңун

НЕГИЗИНДИ

№8- орто мектебине

(жер пайдалануунун аталышы)

МӨӨНӨТСҮЗ (МӨӨНӨТҮ КӨРСӨТҮЛБӨГӨН) ПАЙДАЛАНУУГА БЕРИЛГЕНДИГИН  
АНЫКТАЙТ, ЖАНА УШУЛ ЖЕРДИ МӨӨНӨТСҮЗ (МӨӨНӨТҮ КӨРСӨТҮЛБӨГӨН)  
ПАЙДАЛАНУУ УКУГУ Майлуу-Суу РАЙОНДУК (ШААРДЫК)  
ЖЕРГЕ ЖАЙГАШТЫРУУ ЖАНА КЫЙМЫЛСЫЗ МУЛККӨ УКУКТАРДЫ КАТТОО  
БОЮНЧА БАШКАРМАСЫНДА, КЫЙМЫЛСЫЗ МУЛККӨ БОЛГОН УКУКТАРДЫН  
БЫРДИКТҮҮ МАМЛЕКЕТТИК РЕЕСТРИНДЕ 2011 - ЖЫЛДЫН

декабрь

АЙЫНЫН

"30" ДЕГИ (ДАГЫ) № 723 МЕНЕН КАТТАЛДЫ.

НАСТОЯЩИМ АКТОМ ПОДТВЕРЖДАЕТСЯ, ЧТО ЗЕМЕЛЬНЫЙ (ЫЕ)  
УЧАСТОК (И), УКАЗАННЫЙ (ЫЕ) НА ПЛАНЕ И В ЭКСПЛИКАЦИИ, НА ОСНОВА  
НИИ Постановление мэрии г. Майлуу-Суу

(наименование правоустанавливающего документа и уполномоченного государственного органа)

от 14 - декабрь

2011

ГОДА №

223-т

средняя школа №8

(наименование землепользователя)

ПРЕДОСТАВЛЕН (Ы) В БЕССРОЧНОЕ (БЕЗ УКАЗАНИЯ СРОКА) ПОЛЬЗОВАНИЕ  
И ДАННОЕ ПРАВО БЕССРОЧНОГО (БЕЗ УКАЗАНИЯ СРОКА) ПОЛЬЗОВАНИЯ  
ЗАРЕГИСТРИРОВАНО ОТ "30.12.2011" ГОДА ЗА № 723 В ЕДИНОМ  
ГОСУДАРСТВЕННОМ РЕЕСТРЕ ПРАВ НА НЕДВИЖИМОЕ ИМУЩЕСТВО В

Майлуу-Суушском

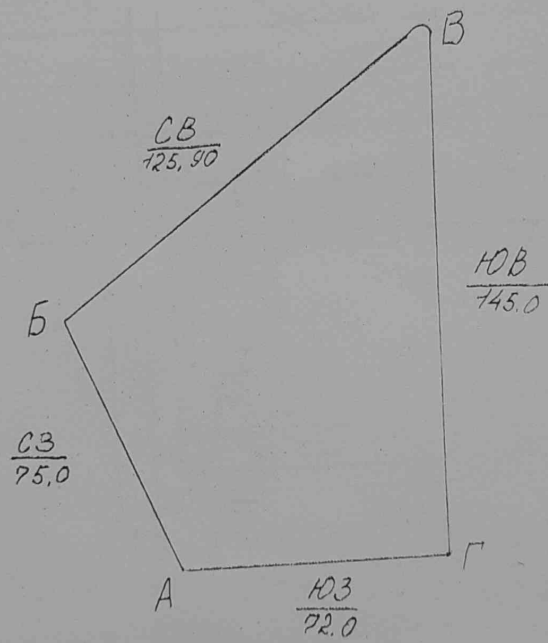
РАЙОННОМ (ГОРОДСКОМ)

УПРАВЛЕНИИ ПО ЗЕМЛЕУСТРОЙСТВУ И РЕГИСТРАЦИИ ПРАВ НА НЕДВИ  
ЖИМОЕ ИМУЩЕСТВО.







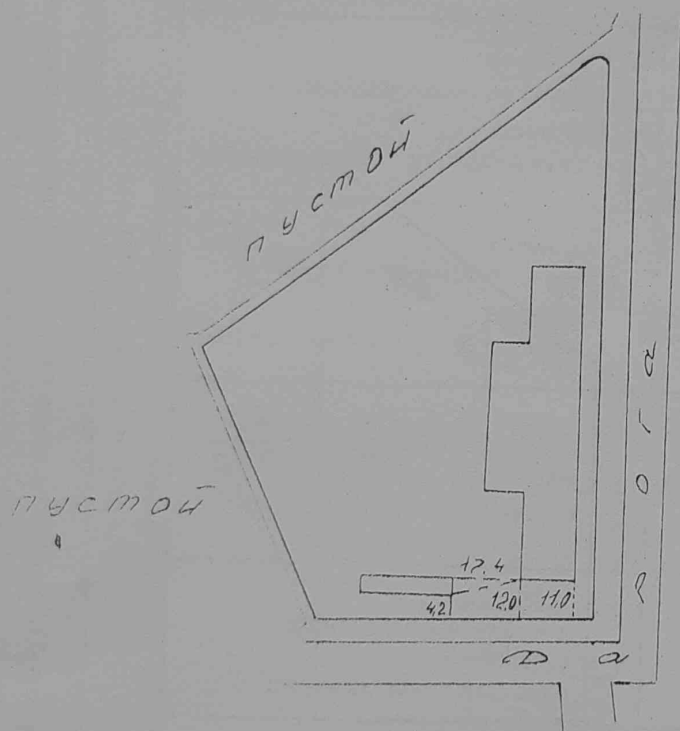


МАСШТАБЫ  
МАСШТАБ

1: 2000




ЖЕР УЧАСТОГУНУН ПРИВЯЗКАСЫ  
ПРИВЯЗКА ЗЕМЕЛЬНОГО УЧАСТКА  
(Ситуациялык план) (Ситуационный план)



ЧЕКТЕШТЕРДИН БАЯНДАМАСЫ:  
ОПИСАНИЕ СМЕЖЕСТВ:

Закреплённый земельный участок, общей площадью 10600 кв.м., за школой №8 находится по ул. Салтаева д/н

от точки А	до точки Б	75,0 м
от точки Б	до точки В	125,90 м.
от точки В	до точки Г	145,0 м.
от точки Г	до точки А	72,0 м.



Жерге жайгаштыруу жана кыймылсыз мүлккө укуктарды каттоо боюнча башкармасынын начальниги

Начальник управления по землеустройству и регистрации прав на недвижимое имущество

А. Кайанов


(аты, жөнү) (Ф. И. О.)

БУЛ МАМЛЕКЕТТИК АКТ ЭКИ НУСКАДА ТУЗУЛДУ, АНЫН БИРИНЧИ НУС-  
КАСЫ ЖЕР УЧАСТОГУНУН ПАЙДАЛАНУУЧУСУНДА, ЭКИНЧИ НУСКАСЫ ЖЕРГЕ  
ЖАЙ АШТЫРУУ ЖАНА КЫЙМЫЛСЫЗ МУЛККӨ УКУКТАРДЫ КАТТОО БОЮНЧА  
Майлуу-Суу РАЙОНДУК (ШААРДЫК)  
БАШКАРМАСЫНДА САКТАЛАТ.

НАСТОЯЩИЙ ГОСУДАРСТВЕННЫЙ АКТ СОСТАВЛЕН В ДВУХ ЭКЗЕМПЛЯ-  
РАХ, КОТОРЫЕ НАХОДЯТСЯ: ПЕРВЫЙ ЭКЗЕМПЛЯР У ПОЛЬЗОВАТЕЛЯ ЗЕМЕЛЬ-  
НОГО УЧАСТКА, ВТОРОЙ ХРАНИТСЯ В УПРАВЛЕНИИ ПО ЗЕМЛЕУСТРОЙСТВУ  
И РЕГИСТРАЦИИ ПРАВ НА НЕДВИЖИМОЕ ИМУЩЕСТВО  
в г. Майлуу-Суу РАЙОНА (ГОРОДА).

Жерге жайгаштыруу жана кыймылсыз  
мүлк укуктарды каттоо боюнча  
Башкармасынын начальниги

Учурдагы уюштуруу боюнча  
и регистрация прав на недвижимое имущество



*[Handwritten signature]*

*А. Кайыпов*

(аты, жөнү, колу) (Ф.И.О., подпись)

Берилген күнү  
Дата выдачи "30" 12. 2011 года